

Arizona Department of Transportation

# I-10 Broadway Curve Improvement Project

## Oct. 25-28, 2024

### Eastbound Interstate 10 to close between State Route 51 and US 60

#### Expect delays and plan for detours

Eastbound I-10 will be closed between SR 51 and US 60 from 10 p.m. Friday, Oct. 25, to 4 a.m. Monday, Oct. 28, for a traffic shift. At the same time, the following ramps will be closed:

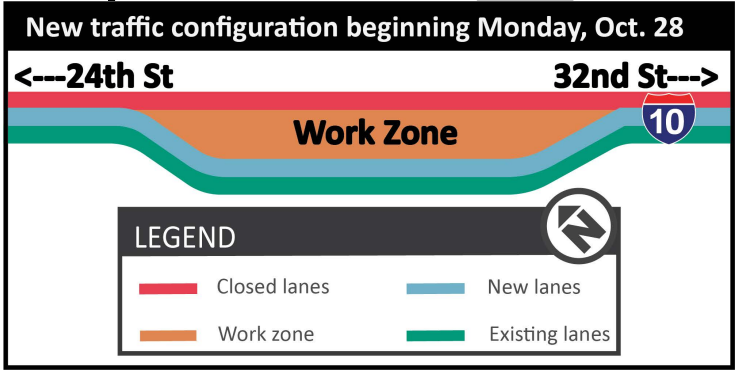
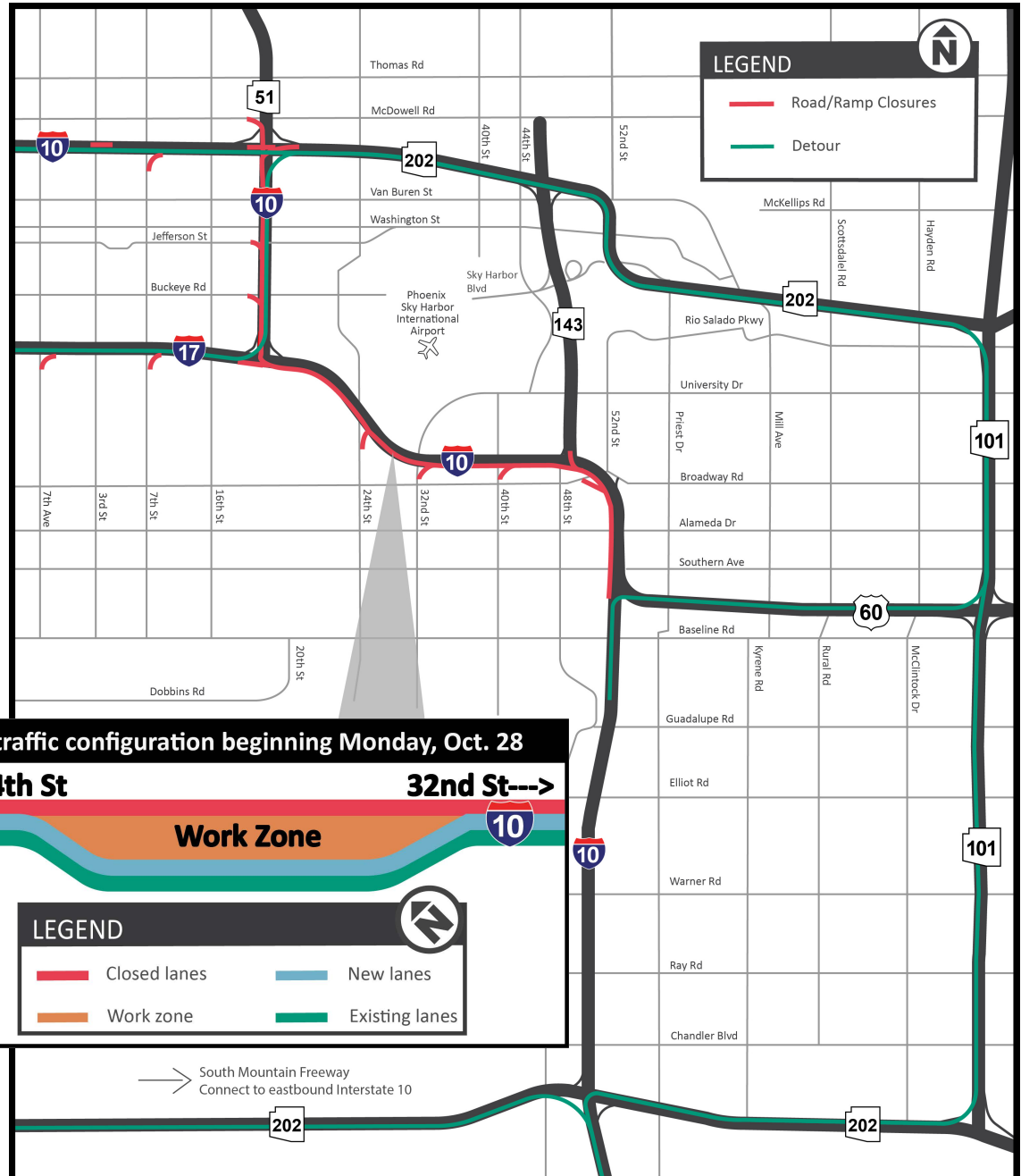
- The ramp from southbound SR 143 to eastbound I-10.
- The ramp from southbound I-17 to eastbound I-10.
- The westbound Loop 202 (Red Mountain Freeway) ramp to eastbound I-10.
- The ramps from southbound SR 51 to eastbound I-10.
- The high-occupancy vehicle (HOV) ramp from eastbound I-10 to eastbound Loop 202 (Red Mountain Freeway).

The following ramps will be closed from 8 p.m. Friday, Oct. 25, to 4 a.m. Monday, Oct. 28:

- The eastbound I-10 on-ramps at Third, Seventh and Jefferson streets, Buckeye Road, 24th, 32nd and 40th streets and Broadway Road.
- The southbound I-17 on-ramps at Seventh Avenue and Seventh Street.
- The southbound SR 51 on-ramp at McDowell Road.

**Detour:** Use eastbound Loop 202 (Red Mountain Freeway) to southbound Loop 101 (Price Freeway) to westbound US 60 or westbound Loop 202 (Santan Freeway) to access eastbound I-10 beyond the closure. Drivers traveling on southbound I-17 can use westbound I-10 to eastbound Loop 202 (Red Mountain Freeway).

West Valley drivers heading to the Southeast Valley can bypass the closure by using Loop 202 (South Mountain Freeway). From I-10 and 59th Avenue, travel south and east to connect with eastbound I-10 south of Chandler Boulevard.



**New lane configuration:** When eastbound I-10 reopens, drivers can expect a new lane configuration. The split lane configuration between 24th and 32nd streets will be removed and all eastbound lanes will shift toward the outside shoulder.

View the detour video: <https://shorturl.at/WB8PE>

#### For More Information:

Bilingual Project Information Line: 602.501.5505

Email: [Info@i10BroadwayCurve.com](mailto:Info@i10BroadwayCurve.com)

Online: [i10BroadwayCurve.com](http://i10BroadwayCurve.com)



**#StayAheadOfTheCurve**  
and download the free mobile app, **The Curve!**





Arizona Department of Transportation

# Proyecto de Mejora de la Curva de Broadway de la Interestatal 10

28 a 29 de octubre de 2024

## Interestatal 10 en dirección este se cerrara entre Ruta Estatal 51 y US 60

### Espere retrasos y planee desvíos

I-10 en dirección este entre SR 51 y US 60 se cerrara de las 10 p.m. el viernes 25 de octubre a las 4 a.m. el lunes 28 de octubre para un cambio de trafico. Al mismo tiempo, las siguientes rampas estarán cerradas:

- La rampa de SR 143 en dirección sur a I-10 en dirección este.
- La rampa de I-17 en dirección sur a I-10 en dirección este.
- La rampa de Loop 202 (Red Mountain Freeway) en dirección oeste a I-10 en dirección este.
- Las rampas de SR 51 en dirección sur a I-10 en dirección este.
- La rampa para vehículo de alta ocupación (HOV) de I-10 en dirección este a Loop 202 (Red Mountain Freeway) en dirección este.

Las siguientes rampas estarán cerradas de las 8 p.m. el viernes 25 de octubre a las 4 a.m. el lunes 28 de octubre:

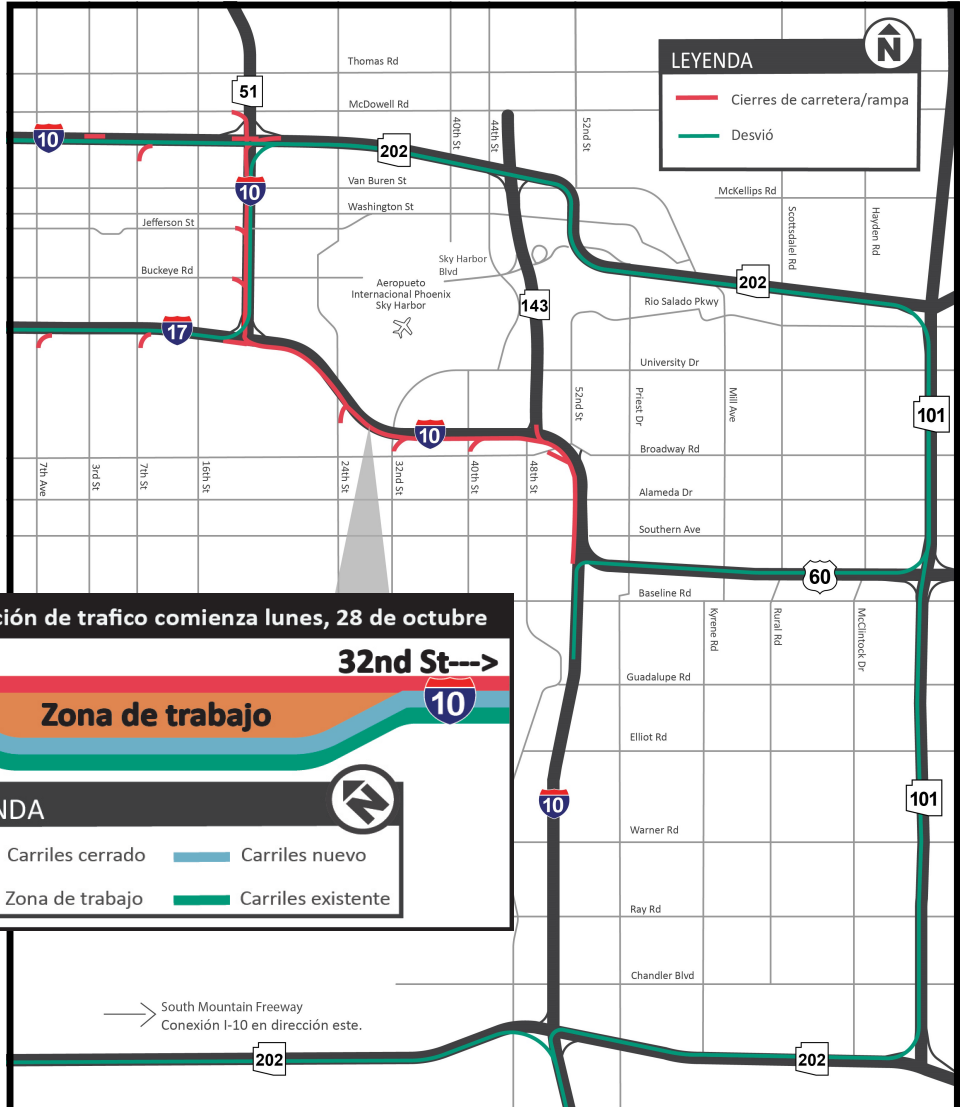
- La rampa de acceso de I-10 en dirección este en 3rd Street, 7th Street, Jefferson Street, Buckeye Road, 24th Street, 32nd Street, 40th Street y Broadway Road.
- Las rampas de acceso de I-17 en dirección sur en 7th Avenue y 7th Street.
- La rampa de acceso de SR 51 en dirección sur en McDowell Road.

**Desvío:** Utilice Loop 202 (Red Mountain Freeway) en dirección este a Loop 101 (Price Freeway) en dirección sur a US 60 o Loop 202 (Santan Freeway) en dirección oeste para acceder a I-10 en dirección este mas allá del cierre.

Conductores viajando en I-17 en dirección sur pueden utilizar I-10 en dirección oeste para acceder a Loop 202 (Red Mountain Freeway) en dirección este.

Conductores del Oeste del Valle viajando al Sur del Valle pueden evitar el cierre utilizando el Loop 202 (South Mountain Freeway). De I-10 y 59th Avenue, viaje sur y este para conectar a I-10 al sur de Chandler Boulevard.

**Nueva configuración de carril:** Cuando I-10 en dirección este se reabra, conductores pueden esperar una nueva configuración de carriles. La configuración de carriles divididos entre 24th Street y 32nd Street se eliminará y todos los carriles en dirección este cambiarán hacia el hombro exterior.



Vea el video de desvíos: <https://shorturl.at/WB8PE>

Registrarse para recibir alertas y actualizaciones sobre el tráfico: [i10BroadwayCurve.com](https://i10BroadwayCurve.com)

### Para más información:

**Línea telefónica de información bilingüe sobre el proyecto:** 602.501.5505

**Correo electrónico:** [Info@i10BroadwayCurve.com](mailto:Info@i10BroadwayCurve.com)

**En línea:** [i10BroadwayCurve.com](https://i10BroadwayCurve.com)

#StayAheadOfTheCurve

¿Necesita una computadora o servicio de internet para manténerse informado sobre el proyecto?

El programa de Cox "Connect2Compete" ofrece opciones de bajo costo para aquellos que califiquen. Llame al 855.222.3252 o ingrese a [rb.gy/hdqh5](https://rb.gy/hdqh5).