

Arizona Department of Transportation

I-10 Broadway Curve Improvement Project

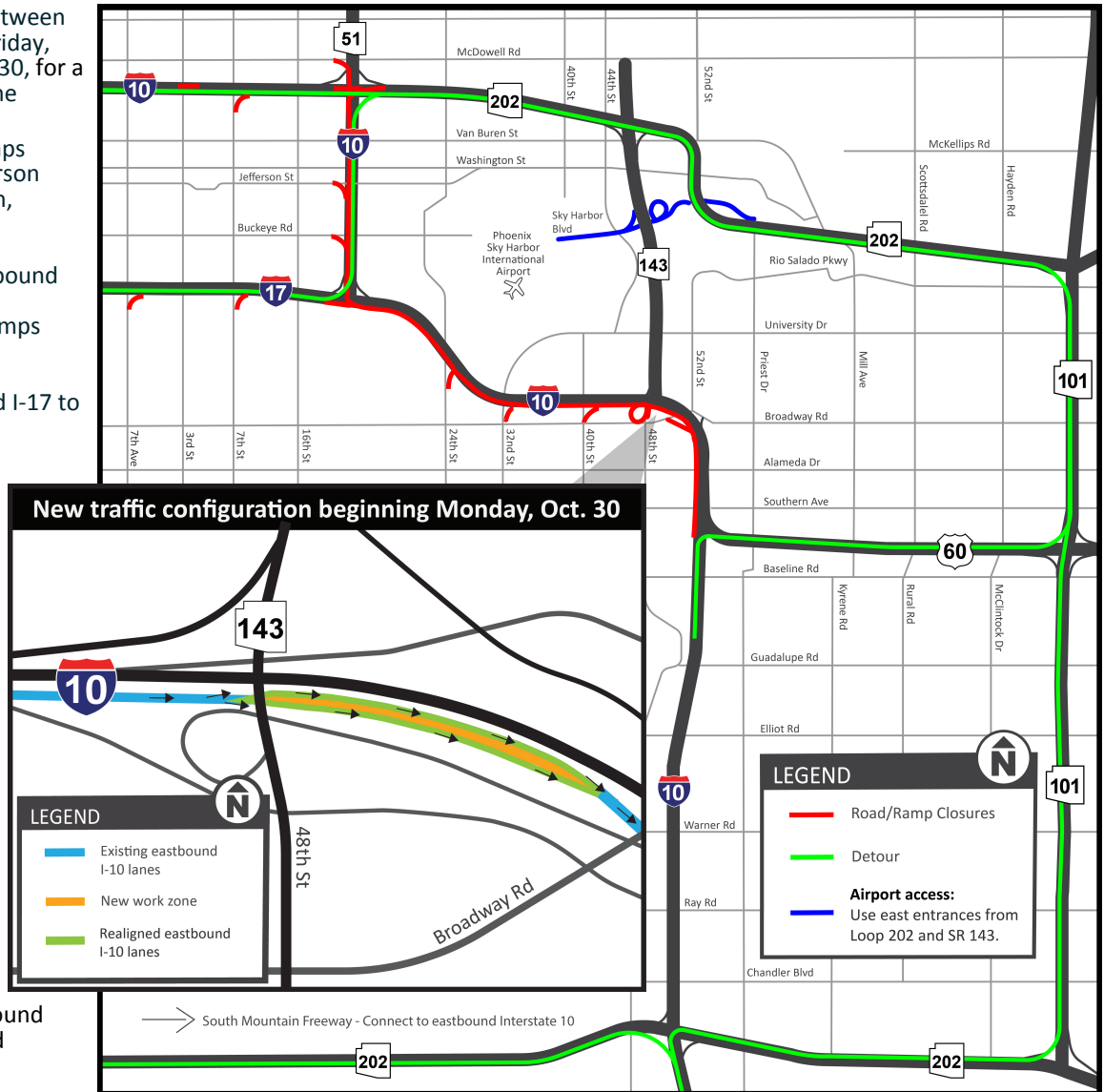
Oct. 27-30 2023

Eastbound Interstate 10 to close between State Route 51 and US 60 *Expect delays and plan for detours*

Eastbound I-10 will be closed between SR 51 and US 60 from 10 p.m. Friday, Oct. 27, to 4 a.m. Monday, Oct. 30, for a traffic shift. At the same time, the following ramps will be closed:

- The eastbound I-10 on-ramps at Third, Seventh and Jefferson streets, Buckeye Road, 24th, 32nd and 40th streets and Broadway Road.
- The loop ramp from southbound SR 143 to eastbound I-10.
- The southbound I-17 on-ramps at Seventh Avenue and Seventh Street.
- The ramp from southbound I-17 to eastbound I-10.
- The westbound Loop 202 (Red Mountain Freeway) ramp to eastbound I-10.
- The southbound SR 51 on-ramp at McDowell Road.
- The ramps from southbound SR 51 to eastbound I-10.
- The high-occupancy vehicle (HOV) ramp from eastbound I-10 to eastbound Loop 202 (Red Mountain Freeway).

Detour: Use eastbound Loop 202 (Red Mountain Freeway) to southbound Loop 101 (Price Freeway) to westbound US 60 or westbound Loop 202 (Santan Freeway) to access eastbound I-10 beyond the closure. Drivers traveling on southbound I-17 can use westbound I-10 to eastbound Loop 202 (Red Mountain Freeway).



West Valley drivers heading to the Southeast Valley can bypass the closure by using the Loop 202 (South Mountain Freeway). From I-10 and 59th Avenue, travel south and east to connect with I-10 south of Chandler Boulevard.

New lane configuration: When eastbound I-10 reopens, drivers can expect a new lane configuration. The existing lanes between 48th Street and Broadway Road will be split. There will roadway barrier and work zone with two lanes on one side and three lanes on the other side. Drivers wishing to exit onto US 60 using the general purpose lanes are encouraged move into the right three lanes before 48th Street. HOV lane access to eastbound US 60 will be unchanged.

View the detour video: rb.gy/ifknf



Sign up to receive traffic alerts and updates: i10BroadwayCurve.com


For More Information:

- Bilingual Project Information Line:** 602.501.5505
- Email:** Info@i10BroadwayCurve.com
- Online:** i10BroadwayCurve.com



#StayAheadOfTheCurve and download the free mobile app, **The Curve!**





Arizona Department of Transportation

Proyecto de Mejora de la Curva de Broadway de la Interestatal 10

27-30 de octubre, 2023

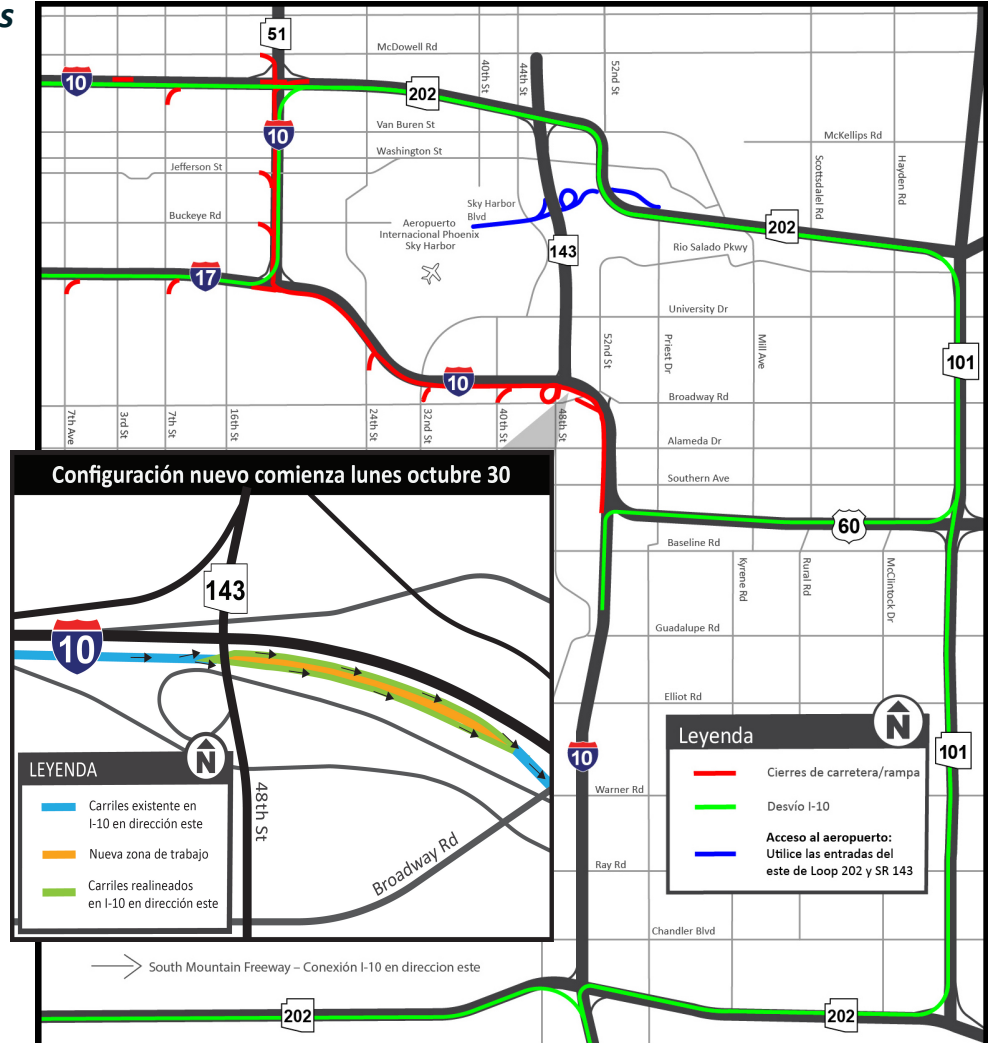
Interestatal 10 en dirección este se cerrará entre State Route 51 y US 60

60 Espere retrasos y planee desvíos

I-10 en dirección este estará cerrada entre SR 51 y US 60 de las 10 p.m. el viernes 27 de octubre a las 4 a.m. el lunes 30 de octubre para un cambio de tráfico. Al mismo tiempo, las siguientes rampas estarán cerradas:

- Las rampas de acceso a I-10 en dirección este a 3rd Street, 7th Street, Jefferson Street, Buckeye Road, 24th Street, 32nd Street, 40th Street y Broadway Road.
- La rampa circular de SR 143 en dirección sur a I-10 en dirección este.
- La rampa de acceso de I-17 en dirección sur a I-10 en dirección este.
- La rampa de la I-17 en dirección sur a I-10 en dirección este.
- La rampa en Loop 202 (Red Mountain Freeway) en dirección oeste a I-10 en dirección este.
- La rampa de acceso en SR 51 en dirección sur a McDowell Road.
- Las rampas en SR 51 en dirección sur a la I-10 en dirección este.
- La rampa para vehículos ocupados por más de dos pasajeros (HOV) de I-10 en dirección este a Loop 202 (Red Mountain Freeway) en dirección este.

Desvío: Utilice Loop 202 (Red Mountain Freeway) en dirección este a Loop 101 (Price Freeway) en dirección sur a US 60 en dirección oeste o Loop 202 (Santan Freeway) en dirección oeste para acceder a la I-10 en dirección este más allá del cierre. Conductores que viajan en la I-17 en dirección sur pueden usar la I-10 en dirección oeste a Loop 202 (Red Mountain Freeway) en dirección este.



Conductores del Oeste del Valle que se dirigen al Sureste del Valle pueden evitar el cierre usando Loop 202 (South Mountain Freeway). De I-10 y 59th Avenue, viaje sur y este para conectar con I-10 sur de Chandler Boulevard.

Nueva configuración de carriles: Cuando se reabra la I-10 en dirección este, conductores pueden esperar una nueva configuración de carriles. Los carriles existentes entre 48th Street y Broadway Road se dividirán. Habrá barrera y zona de trabajo con dos carriles a un lado y tres carriles del otro lado. Conductores que deseen salir a la US 60 utilizando los carriles de uso general se recomienda pasarse a los tres carriles de la derecha antes de 48th Street. Acceso a carriles HOV en dirección este de US 60 se mantendrá sin cambios.



Vea el video de desvíos: rb.gy/ifknf

Registrarse para recibir alertas y actualizaciones sobre el tráfico: i10BroadwayCurve.com

Para más información:

Línea telefónica de información bilingüe sobre el proyecto: 602.501.5505

Correo electrónico: Info@i10BroadwayCurve.com

En línea: i10BroadwayCurve.com

#StayAheadOfTheCurve

¿Necesita una computadora o servicio de internet para mantenerse informado sobre el proyecto?

El programa de Cox "Connect2Compete" ofrece opciones de bajo costo para aquellos que califican. Llame al 855.222.3252 o ingrese a rb.gy/hdqh5.